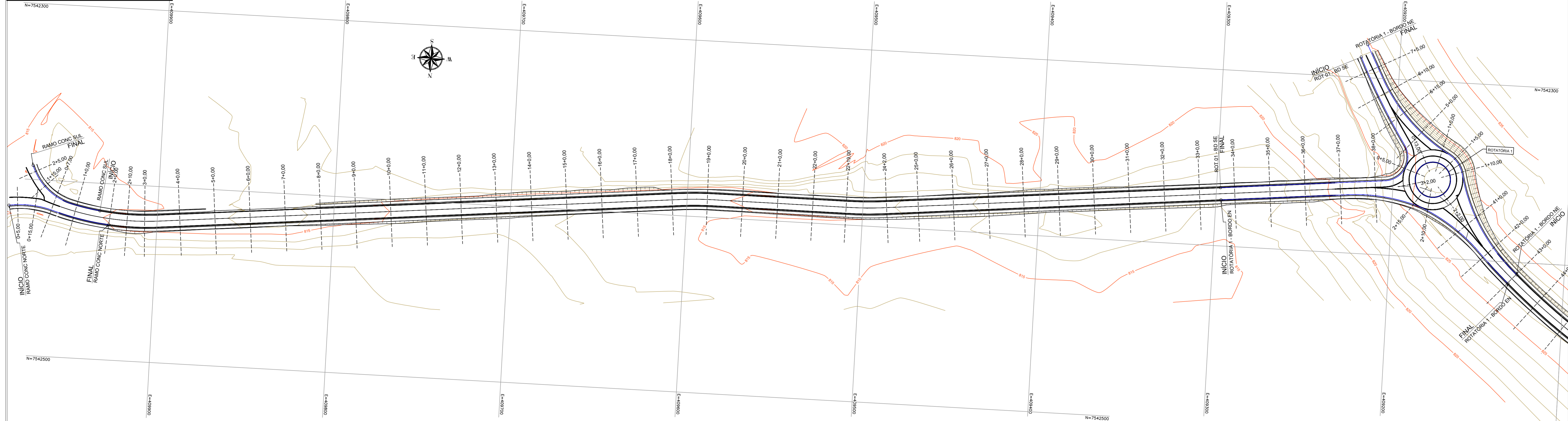
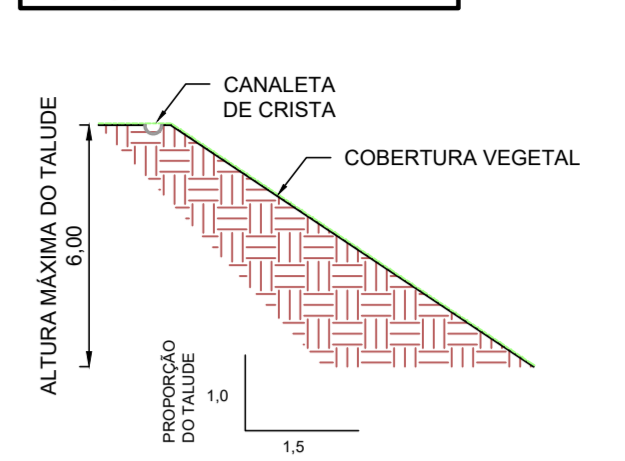


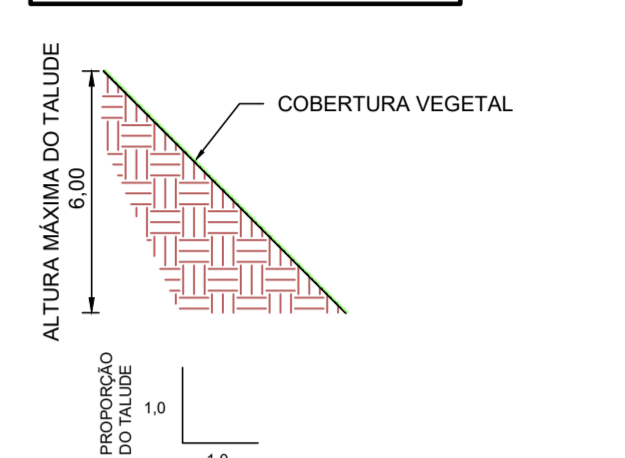
PROJETO EXECUTIVO DE TERRAPLENAGEM
ESC. 1 : 1000



DETALHE DOS TALUDES DE ATERRO
SEM ESCALA



DETALHE DOS TALUDES DE CORTE
SEM ESCALA



ÁREA DOS TALUDES (M²) 8299,38

VOLUME TOTAL DE TERRAPLENAGEM (CALCULADO PELO MÉTODO TRIDIMENSIONAL)		
CORTE (M³)	ATERRO (M³)	BOTA - FORA (M³)
16445,29	7954,10	8491,19

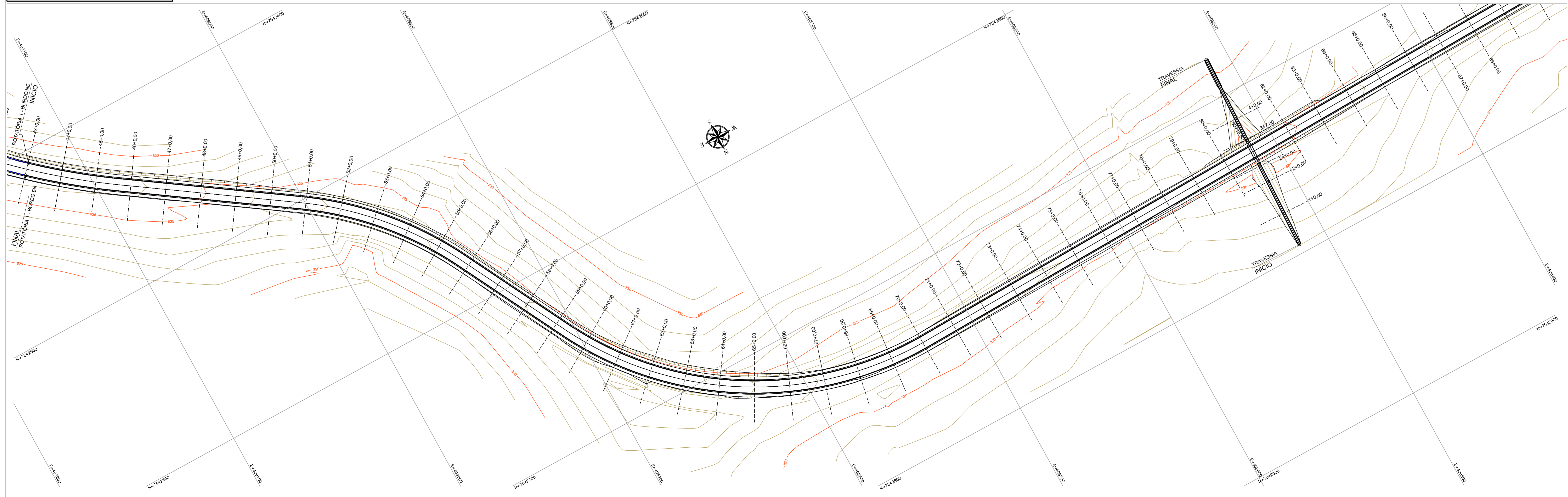
LEGENDA:

- CURVA-DE-NÍVEL MESTRA
- CURVA-DE-NÍVEL INTERMEDIÁRIA
- ESTACA
- SEÇÃO
- EIXO DA VIA PROJETADA
- SITUAÇÃO DOS TALUDES

NOTAS:

1. COTAS E DIMENSÕES EM METRO, EXCETO ONDE INDICADO;
2. COMPATIBILIZAR IN LOCO AS INTERSEÇÕES;
3. SEÇÕES TRANSVERSAIS APRESENTADAS EM FORMATO A4;

PROJETO EXECUTIVO DE TERRAPLENAGEM
ESC. 1 : 1000



REV. 00	22/10/21	EMISSÃO INICIAL	DAC
REVISÃO:	DATA :	DESCRIÇÃO:	RESP.:

CLIENTE



<p>Rua Miguel Vianna, n° 81, Sala 12 Bairro Morro Chic CEP: 37500-080 - Itajubá / MG Tel: (35) 3623-5720 www.dacengenharia.com.br</p>	GERÊNCIA DE PROJETOS FELIPE G. ALEXANDRE CREA: MG-245.296/D
	COORDENAÇÃO DE PROJETOS ALOSIO CAETANO FERREIRA CREA: MG-97.132/D
	RESPONSÁVEL TÉCNICO ENGR. FLÁVIA C. BARBOSA CREA: MG-187.842/D
	PROJETO PEDRO HENRIQUE JUSTINIANO
	DESENHO ERICA DE SOUSA SILVA

EMPRESAMENTO	
PROJETO DA VIA DE LIGAÇÃO ENTRE A INTERSEÇÃO DO BAIRRO IPIRANGA E O BAIRRO BELO HORIZONTE	
ENGENHEIRO	DISCIPLINA
ESTRADA MUNICIPAL - BAIRRO BELO HORIZONTE POUSO ALEGRE - MINAS GERAIS	TERRAPLENAGEM
ASSUNTO	FASE DO PROJETO
PROJETO EXECUTIVO DE TERRAPLENAGEM PLANTA BAIXA E DETALHES	EXECUTIVO
	FOLHA Nº
	01/02

DATA INICIAL	ESCALA	REVISÃO	ARQUIVO
22/10/2021	1:1000	ROO	DAC-PMPA-IBH-TRP-ROO.DWG